

องค์การบริหารส่วนตำบลตากตก

โครงการปรับปรุงสถานีสูบน้ำด้วยไฟฟ้า บ้านหนองชะลาบ


(เพิ่มขนาดคลองส่งน้ำ)

หมู่ที่ 1 ตำบลตากตก อำเภอบ้านตาก จังหวัดตาก


อบต.ตากตก


โครงการ
ปรับปรุงสถานีสูบน้ำด้วยไฟฟ้า
เพิ่มขนาดคลองส่งน้ำ

สถานที่ดำเนินการ
หมู่ที่ 1 ตำบลตากตก
อ.บ้านตาก จ.ตาก

เขียนแบบ

(นายปิยะฤทธิ์ ภาคะเวทย์)
นายช่างโยธาชำนาญงาน
ตรวจจบ

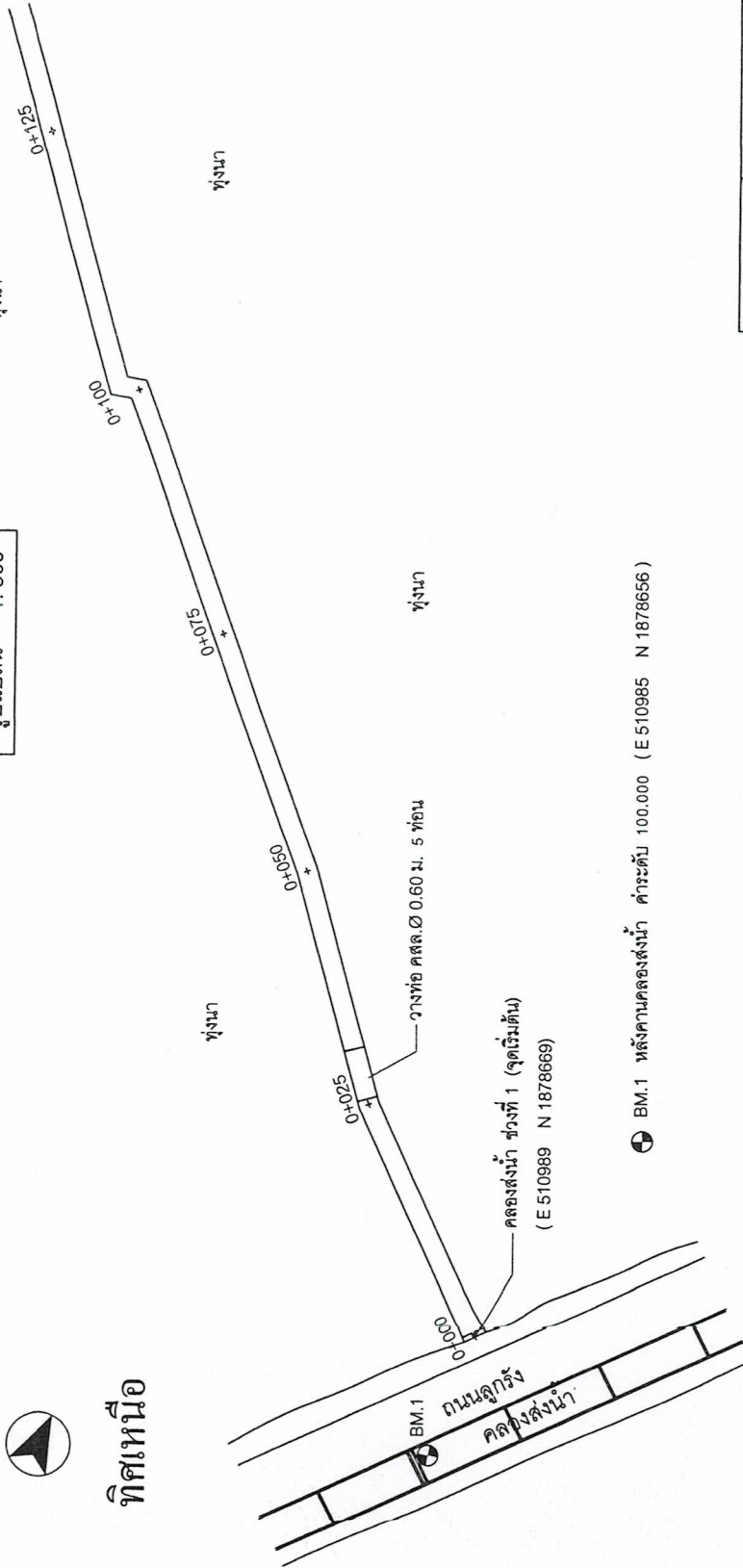
(นายธนพัฒน์ เควีธดา)
ผู้อำนวยการกองช่าง
เห็นชอบ


(นางชนัดดา มั่นเมือง)
ผ.กองคลัง รักษาการฯ แทน
ปลัด อบต.ตากตก
อนุมัติ


(นายสุเชษม โคสอม)
นายก อบต.ตากตก
แสดงแบบ


แบบแปลน, รูปตัดตามยาว
แบบเลขที่
แผนที่ จำนวนแผ่น

รูปแปลน 1:500



ทิศเหนือ

BM.1 หลังคานคลองส่งน้ำ ค่าระดับ 100.000 (E 510985 N 1878656)

คลองส่งน้ำ ช่วงที่ 1 (จุดเริ่มต้น)
(E 510989 N 1878669)

รูปตัดตามยาว	แนวตั้ง 1:100	แนวนอน 1:500
คลองส่งน้ำ ช่วงที่ 1		
102.00		
101.00		
100.00		
99.00		
98.00		
97.00		
ระดับเดิม		
ระดับกันคลอง		
STA.		

อบต.ตากตก

โครงการ

ปรับปรุงสถานีสูบน้ำด้วยไฟฟ้า
เพิ่มขนาดคลองส่งน้ำ

สถานที่ดำเนินการ
หมู่ที่ 1 ตำบลตากตก
อ.บ้านตาก จ.ตาก

เขียนแบบ



(นายปิยฤกษ์ ภาคเวทย์)
นายช่างโยธาชำนาญงาน

ตรวจออกแบบ



(นายธนพัฒน์ เครือตา)
ผู้อำนวยการกองช่าง

เห็นชอบ



(นางชนันต์ดา มั่นเมือง)
ผอ.กองคลัง รักษาการหัวหน้า
ปลัด อบต.ตากตก

อนุมัติ



(นายสุชเกษม โคสอน)
นายก อบต.ตากตก

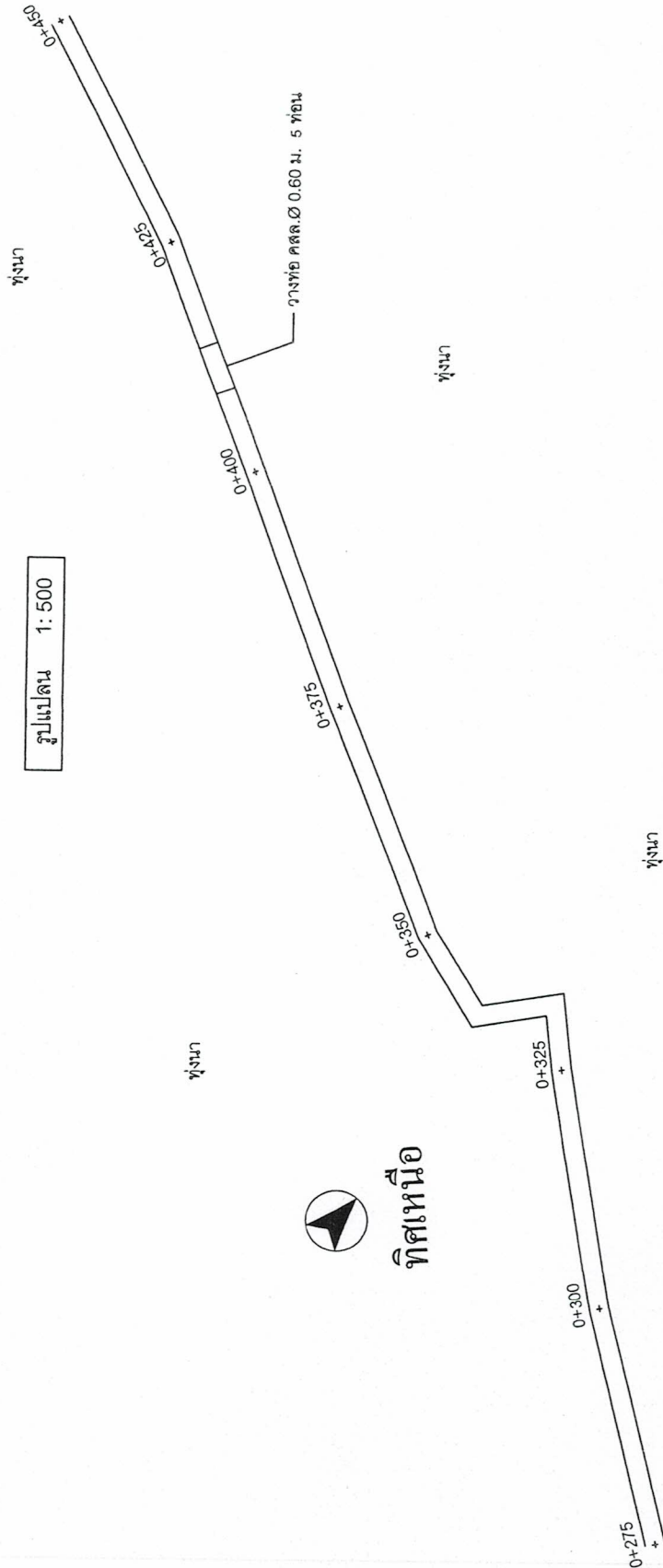
แสดงแบบ

แบบแปลน

แบบเลขที่

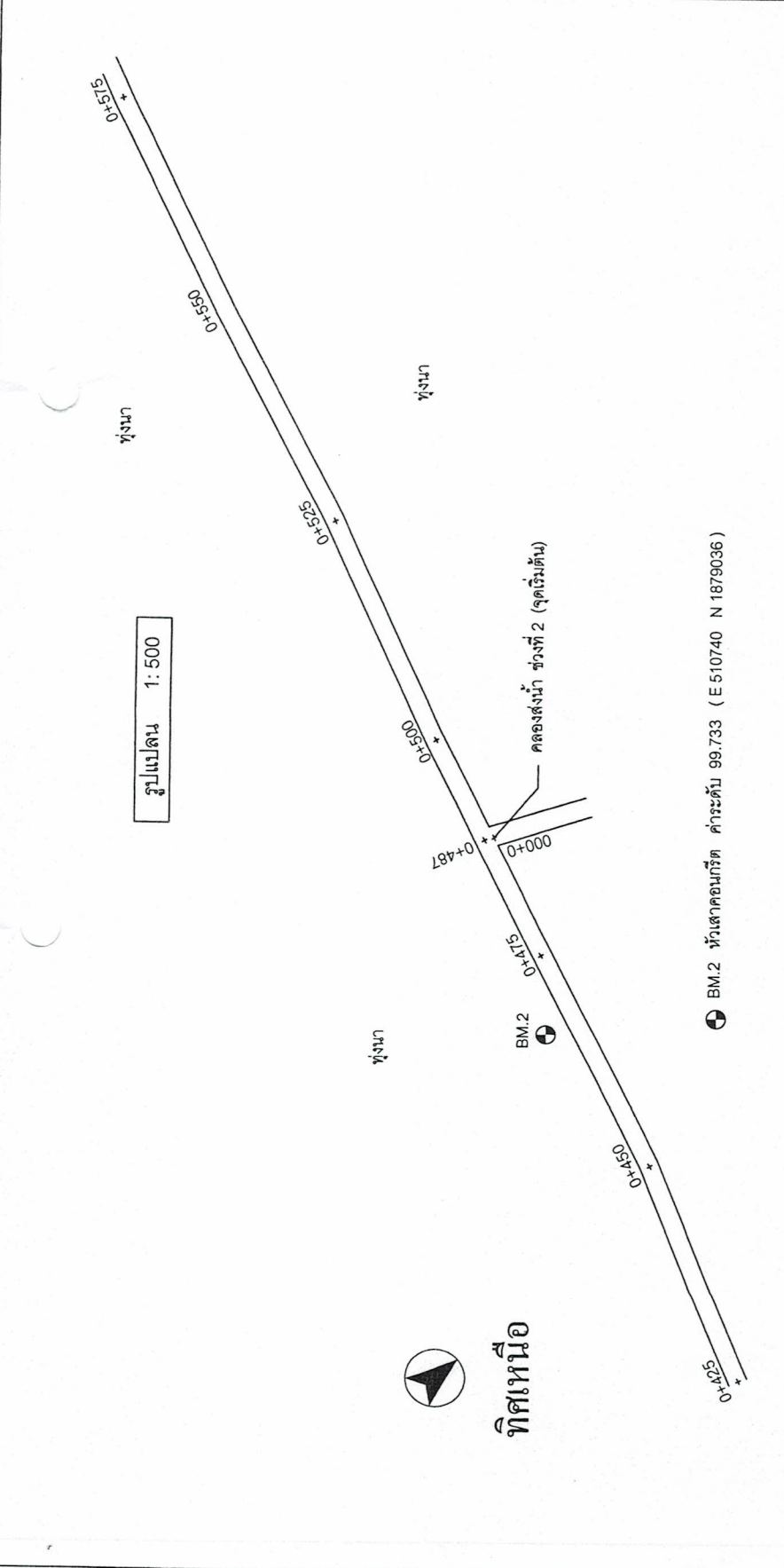
แผ่นที่

จำนวนแผ่น



รูปตัดตามยาว	แนวตั้ง 1:100	แนวนอน 1:500
คลองส่งน้ำ ช่วงที่ 1		
102.00		
101.00		
100.00		
99.00		
98.00		
97.00		
ระดับดินเดิม	98.814	98.931
ระดับกันคลอง	98.394	98.413
STA. 0+275		0+300
		0+325
		0+350
		0+375
		0+400
		0+425

อบต.ตากตก	โครงการ ปรับปรุงสถานีสูบน้ำด้วยไฟฟ้า เพิ่มขนาดคลองส่งน้ำ
สถานที่ดำเนินงาน หมู่ที่ 1 ตำบลตากตก อ.บ้านตาก จ.ตาก	เขียนแบบ
(นายปริญญ์ ภาคะเทอ) นายช่างโยธาชำนาญงาน	(นายอนันต์ ตรีธาดา) ผู้อำนวยการกองช่าง
ตรวจลง	เห็นชอบ
	(นางชนิดา มั่นเมือง) ผอ.กองคลัง ราชการเกษม ปลัด อบต.ตากตก
	อนุมัติ
	(นายสุรเกษม โคสอน) นายก อบต.ตากตก
	แสดงแบบ
	แบบแปลน
	แบบเลขที่
	แผนที่
	จำนวนแผ่น




รูปตัดตามยาว	แนวตั้ง 1:100	แนวนอน 1:500
คลองส่งน้ำ ช่วงที่ 1		
102.00		
101.00		
100.00		
99.00		
98.00		
97.00		
ระดับดินเดิม	99.069	99.021
ระดับดินเดิม	99.046	99.040
ระดับดินเดิม	98.527	98.565
ระดับดินเดิม	98.508	98.584
STA. 0+425	0+475	0+525
	0+487	0+550
	99.065	99.089
	98.546	98.603
	98.554	98.622
	0+475	0+575


อบต.ตากตก


โครงการ
ปรับปรุงสถานีสูบน้ำด้วยไฟฟ้า
เพิ่มขนาดคลองส่งน้ำ

สถานที่ดำเนินการ
หมู่ที่ 1 ตำบลตากตก
อ.บ้านตาก จ.ตาก


เขียนแบบ


(นายปิยฤทธิ์ ภาคเวทย์)
นายช่างโยธาชำนาญงาน
ตรวจจสอบ


(นายชนพันธ์ เควีธดา)
ผู้อำนวยการกองช่าง

เห็นชอบ


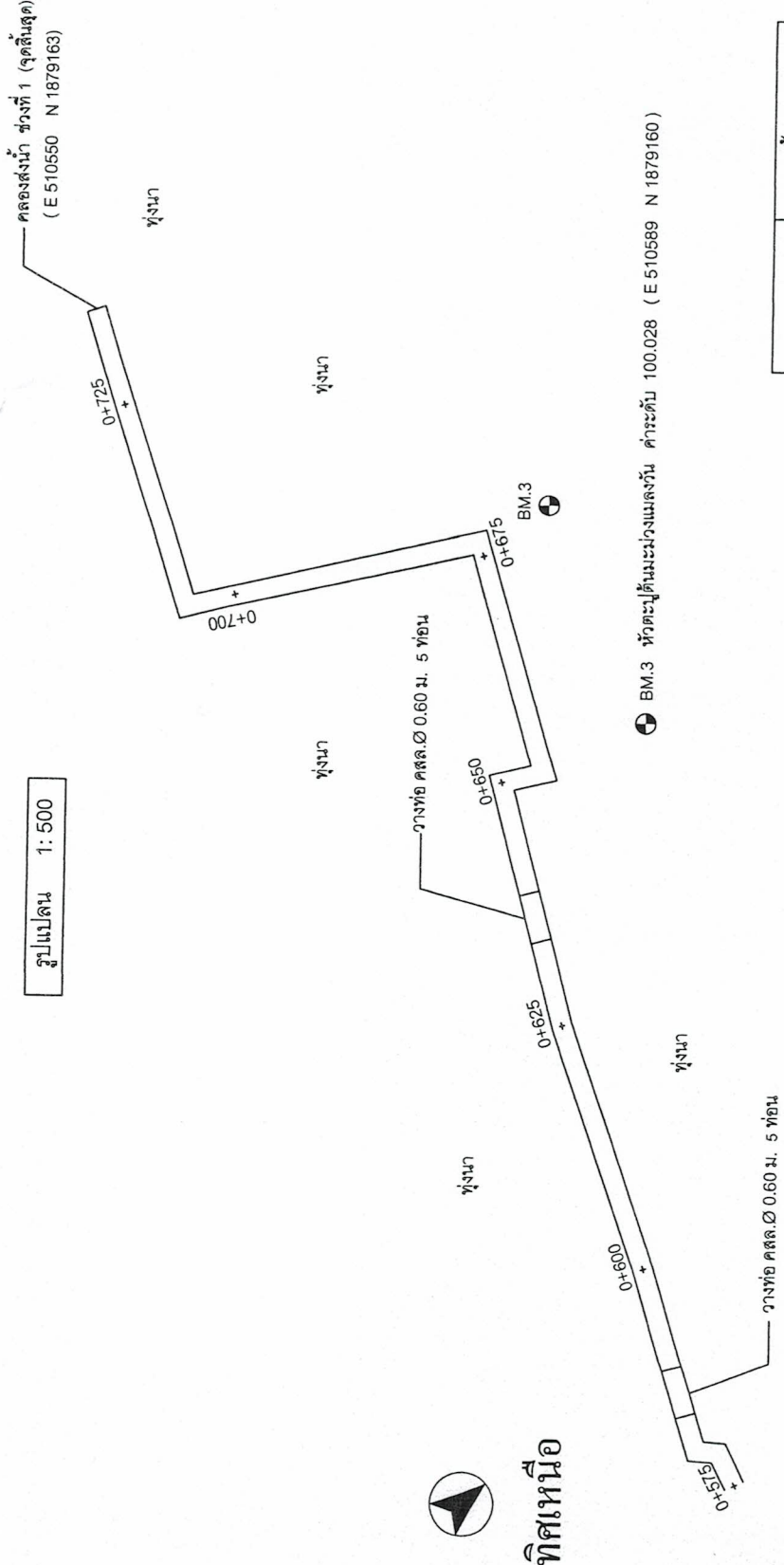
(นางชนัดดา มั่นเมือง)
ผอ.กองคลัง รักษาการภททน
ปลัด อบต.ตากตก

อนุมัติ

(นายสุชเกษม โคตสอน)
นายก อบต.ตากตก

แสดงแบบ
แบบแปลน

แบบเลขที่
แผ่นที่ จำนวนแผ่น

รูปแปลน 1: 500

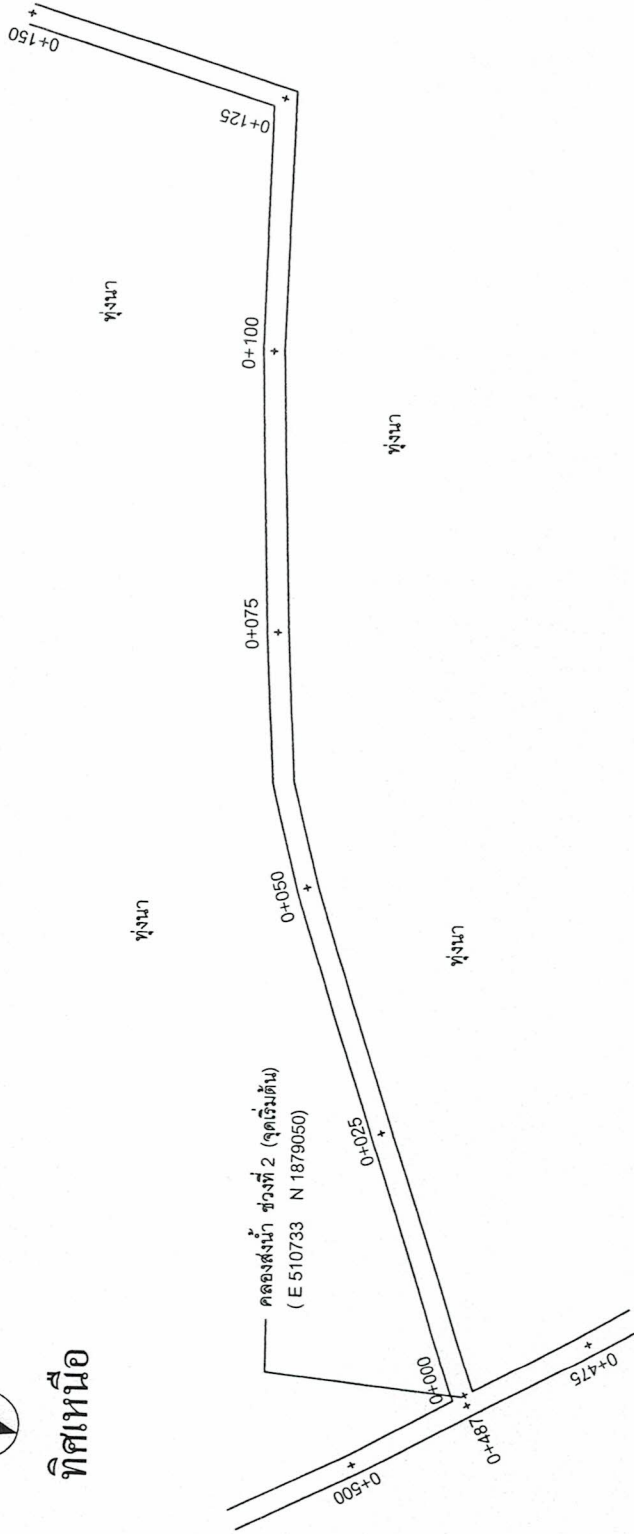


ทิศเหนือ

รูปตัดตามยาว	แนวตั้ง 1: 100	แนวนอน 1: 500
คลองส่งน้ำ ช่วงที่ 1		
102.00		
101.00		
100.00		
99.00		
98.00		
97.00		
ระดับดินเดิม	99.122	99.216
ระดับกันคลอง	98.622	98.660
	98.641	98.679
	99.144	99.284
	99.304	99.284
	98.698	98.717
	98.736	98.736
STA. 0+575	0+600	0+625
	0+650	0+675
	0+700	0+725



ทิศเหนือ



รูปตัดตามยาว	แนวตั้ง	
	1: 100	แนวนอน 1: 500
คลองส่งน้ำ ช่วงที่ 2		
102.00		
101.00		
100.00		
99.00		
98.00		
97.00		
ระดับดินเดิม	99.065	99.139
ระดับกันคลอง	98.554	98.630
STA. 0+000	0+025	0+100
	0+050	0+125
	0+075	0+150
	99.057	99.079
	98.592	98.668
	98.611	98.688
	99.126	99.054
	98.611	98.668
	0+075	0+125
	0+100	0+150

อบต.ตากตก	โครงการ ปรับปรุงสถานีสูบน้ำด้วยไฟฟ้า เพิ่มขนาดคลองส่งน้ำ
	สถานที่ดำเนินการ หมู่ที่ 1 ตำบลตากตก อ.บ้านตาก จ.ตาก
	เขียนแบบ
	(นายปิยฤทธิ์ ภาคะเวทย์) นายช่างโยธาชำนาญงาน ตรวจจบ
	(นายอนันต์พัฒน์ เจริญตา) ผู้อำนวยการกองช่าง
	เห็นชอบ
	(นางชนิดดา มั่นเมือง) รองปลัด อบต.ตากตก
	อนุมัติ
	(นายสุรเกษม โศคนม) นายก อบต.ตากตก
	แสดงแบบ แบบแปลน
	แบบเลขที่
	แผ่นที่ จำนวนแผ่น

อบต.ตากตก

โครงการ

ปรับปรุงสถานีสูบน้ำด้วยไฟฟ้า
เพิ่มขนาดคลองส่งน้ำ

สถานที่ดำเนินการ

หมู่ที่ 1 ตำบลตากตก
อ.บ้านดง จ.ตาก

เขียนแบบ

[Signature]

(นายปิยฤทธิ์ ภาคะเวทย์)

นายช่างโยธาชำนาญงาน

ตรวจสอบ

[Signature]

(นายธนวัฒน์ เครือตา)

ผู้อำนวยการกองช่าง

เห็นชอบ

[Signature]

(นางชนัดดา มั่นเมือง)

ผ.กองคลัง รักษาการแทน
ปลัด อบต.ตากตก

อนุมัติ

[Signature]

(นายสุเทพเกษม โคสสม)

นายก อบต.ตากตก

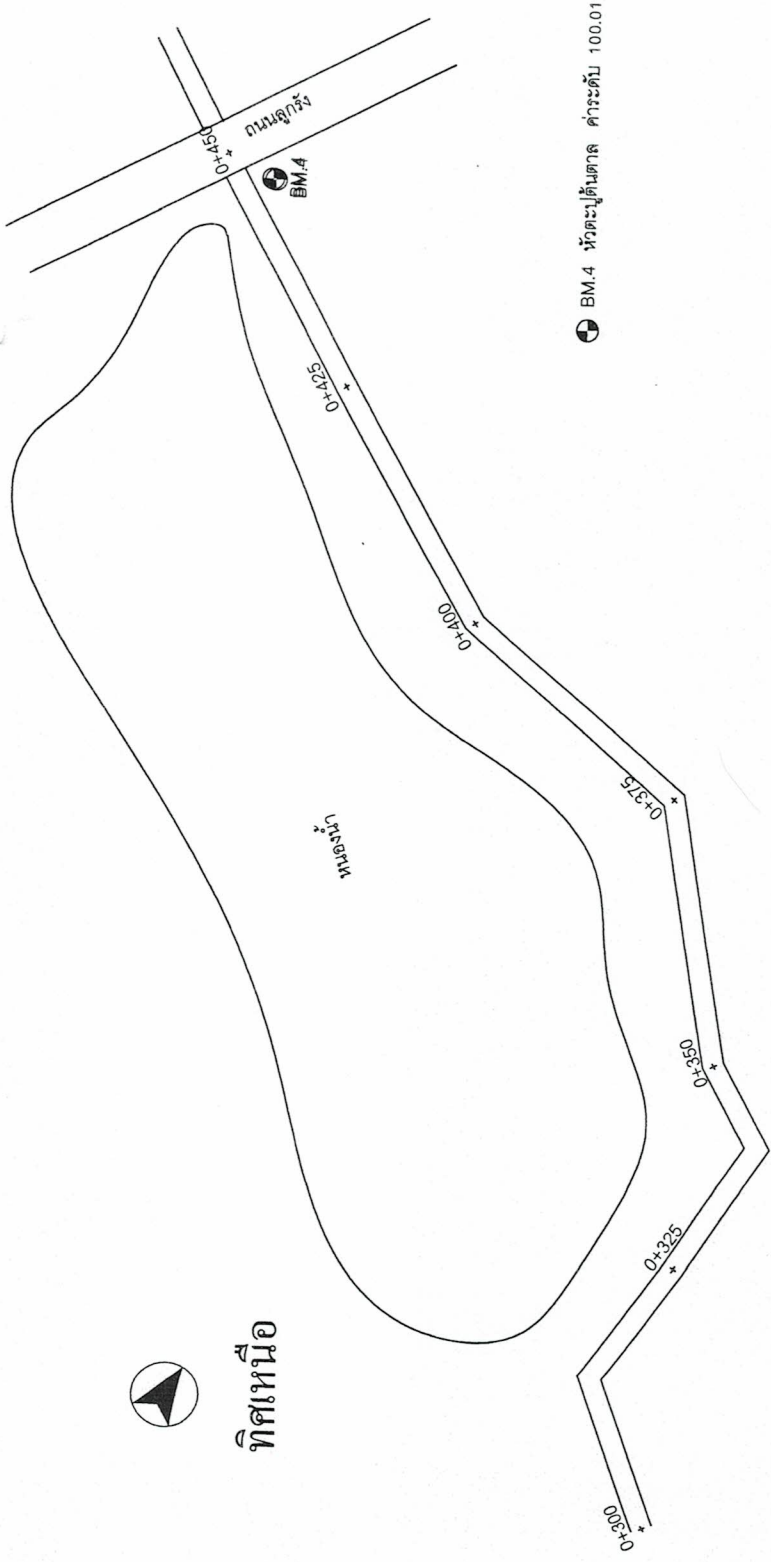
แสดงแบบ

แบบแปลน

แบบเลขที่

แผ่นที่

จำนวนแผ่น

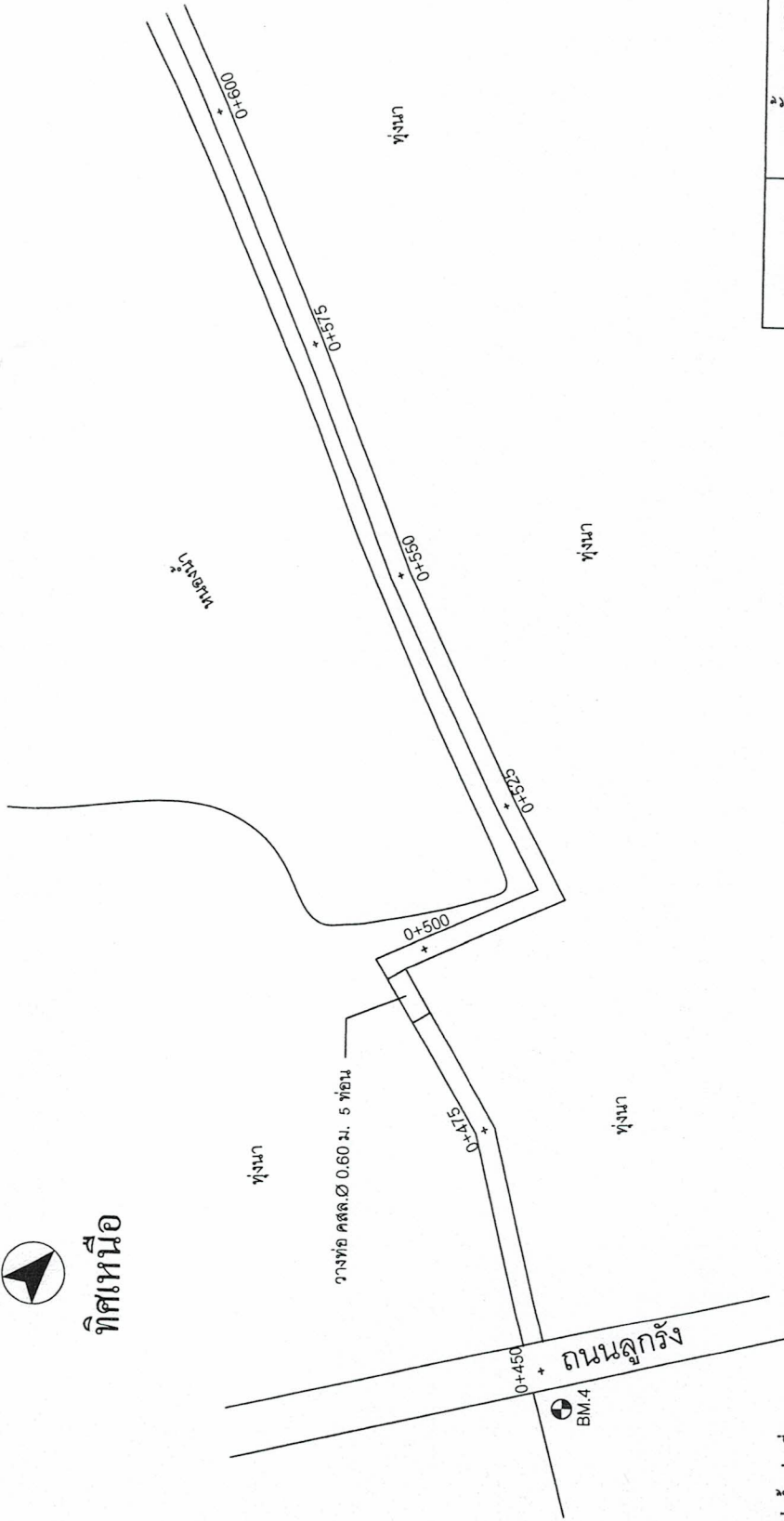


BM.4 หัวตะปูดินตาก ศาระดับ 100.011

รูปตัดตามยาว	แนวตั้ง	
	1: 100	1: 500
คลองส่งน้ำ ช่วงที่ 2		
102.00		
101.00		
100.00		
99.00		
98.00		
97.00		
ระดับดินเดิม	99.159	99.147
ระดับกับคลอง	98.801	98.820
STA. 0+300	0+325	0+350
	0+375	0+400
	0+425	0+450
	99.227	99.198
	98.839	98.858
	98.877	98.896
	99.039	99.039



ทิศเหนือ



ระดับดินเดิม	ระดับดินเดิม	ระดับกันคลอง	รูปตัดตามยาว	แนวตั้ง	
				1: 100	1: 500
102.00					
101.00					
100.00					
99.00					
98.00					
97.00					
ระดับดินเดิม	99.054	99.411	99.515	99.391	99.449
ระดับกันคลอง	98.915	98.953	98.972	98.991	99.010
STA.	0+450	0+500	0+550	0+575	0+600

อบต.ตาगतก	
โครงการ ปรับปรุงสถานีสูบน้ำด้วยไฟฟ้า เพิ่มขนาดคลองส่งน้ำ	
สถานที่ดำเนินงาน หมู่ที่ 1 ตำบลตาगतก อ.บ้านตาก จ.ตาก	
เขียนแบบ	
(นายนิยมฤกษ์ ภาคะเวทย์) นายช่างโยธาชำนาญงาน ตรวจสถาป	
(นายธนวัฒน์ เครือต)	
ผู้อำนวยการก่อสร้าง	
เห็นชอบ	
(นางชนัดดา มั่นเมือง) ผอ.กองคลัง รักษาการแทน ปลัด อบต.ตาगतก	
อนุมัติ	
(นายสุทธเกษม โดสธน) นายก อบต.ตาगतก	
แสดงแบบ	
แบบแปลน	
แบบเลขที่	
แผ่นที่	จำนวนแผ่น

อบต. ตากตก

โครงการ

ปรับปรุงสถานีสูบน้ำด้วยไฟฟ้า
เพิ่มขนาดคลองส่งน้ำ

สถานที่ดำเนินการ

หมู่ที่ 1 ตำบลตากตก
อ.บ้านตาก จ.ตาก

เขียนแบบ



(นายปิยฤกษ์ ภาคะเวทย์)
นายช่างโยธาชำนาญงาน

ตรวจชอบ



(นายธเนศพันธ์ เครือตา)
ผู้อำนวยการกองช่าง

เห็นชอบ



(นางชนัดดา มั่นเมือง)
ผอ.กองคลัง รักษาการแทน
ปลัด อบต.ตากตก

อนุมัติ



(นายสุเชษเกษม โคตรอน)
นายก อบต.ตากตก

แสดงแบบ

แบบแปลน

แบบเลขที่

แผ่นที่

จำนวนแผ่น

0+750

0+725

0+700

0+675

0+650

0+625

0+600

99,010

99,029

99,494

99,500

99,664

99,783

99,758

99,124

99,105

99,086

99,067

99,048

99,029

99,010

99,000

98,980

98,960

98,940

98,920

98,900

98,880

98,860

98,840

98,820

98,800

98,780

98,760

98,740

98,720

98,700

98,680

98,660

98,640

98,620

98,600

98,580

98,560

98,540

98,520

98,500

98,480

98,460

98,440

98,420

98,400

98,380

98,360

98,340

98,320

98,300

98,280

98,260

98,240

98,220

98,200

98,180

98,160

98,140

98,120

98,100

98,080

98,060

98,040

98,020

98,000

97,980

97,960

97,940

97,920

97,900

97,880

97,860

97,840

97,820

97,800

97,780

97,760

97,740

97,720

97,700

97,680

97,660

97,640

97,620

97,600

97,580

97,560

97,540

97,520

97,500

97,480

97,460

97,440

97,420

97,400

97,380

97,360

97,340

97,320

97,300

97,280

97,260

97,240

97,220

97,200

97,180

97,160

97,140

97,120

97,100

97,080

97,060

97,040

97,020

97,000

96,980

96,960

96,940

96,920

96,900

96,880

96,860

96,840

96,820

96,800

96,780

96,760

96,740

96,720

96,700

96,680

96,660

96,640

96,620

96,600

96,580

96,560

96,540

96,520

96,500

96,480

96,460

96,440

96,420

96,400

96,380

96,360

96,340

96,320

96,300

96,280

96,260

96,240

96,220

96,200

96,180

96,160

96,140

96,120

96,100

96,080

96,060

96,040

96,020

96,000

95,980

95,960

95,940

95,920

95,900

95,880

95,860

95,840

95,820

95,800

95,780

95,760

95,740

95,720

95,700

95,680

95,660

95,640

95,620

95,600

95,580

95,560

95,540

95,520

95,500

95,480

95,460

95,440

95,420

95,400

95,380

95,360

95,340

95,320

95,300

95,280

95,260

95,240

95,220

95,200

95,180

95,160

95,140

95,120

95,100

95,080

95,060

95,040

95,020

95,000

94,980

94,960

94,940

94,920

94,900

94,880

94,860

94,840

94,820

94,800

94,780

94,760

94,740

94,720

94,700

94,680

94,660

94,640

94,620

94,600

94,580

94,560

94,540

94,520

94,500

94,480

94,460

94,440

94,420

94,400

94,380

94,360

94,340

94,320

94,300

94,280

94,260

94,240

94,220

94,200

94,180

อบต.ตากตก

โครงการ
ปรับปรุงสถานีสูบน้ำด้วยไฟฟ้า
เพิ่มขนาดคลองส่งน้ำ

สถานที่ดำเนินการ
หมู่ที่ 1 ตำบลตากตก
อ.บ้านตาก จ.ตาก

เขียนแบบ

(นายปวิญญ์ ภาคะเททย์)
นายช่างโยธาชำนาญงาน

ตรวจรับ

(นายชนันท์ ตรีธาดา)
ผู้อำนวยการกองช่าง

เห็นชอบ

(นางชนันต์ดา มั่นเมือง)
ผ.กองคลัง รักษาการแทน
ปลัด อบต.ตากตก

อนุมัติ

(นายสุทธเกษม โคตสอน)
นายก อบต.ตากตก

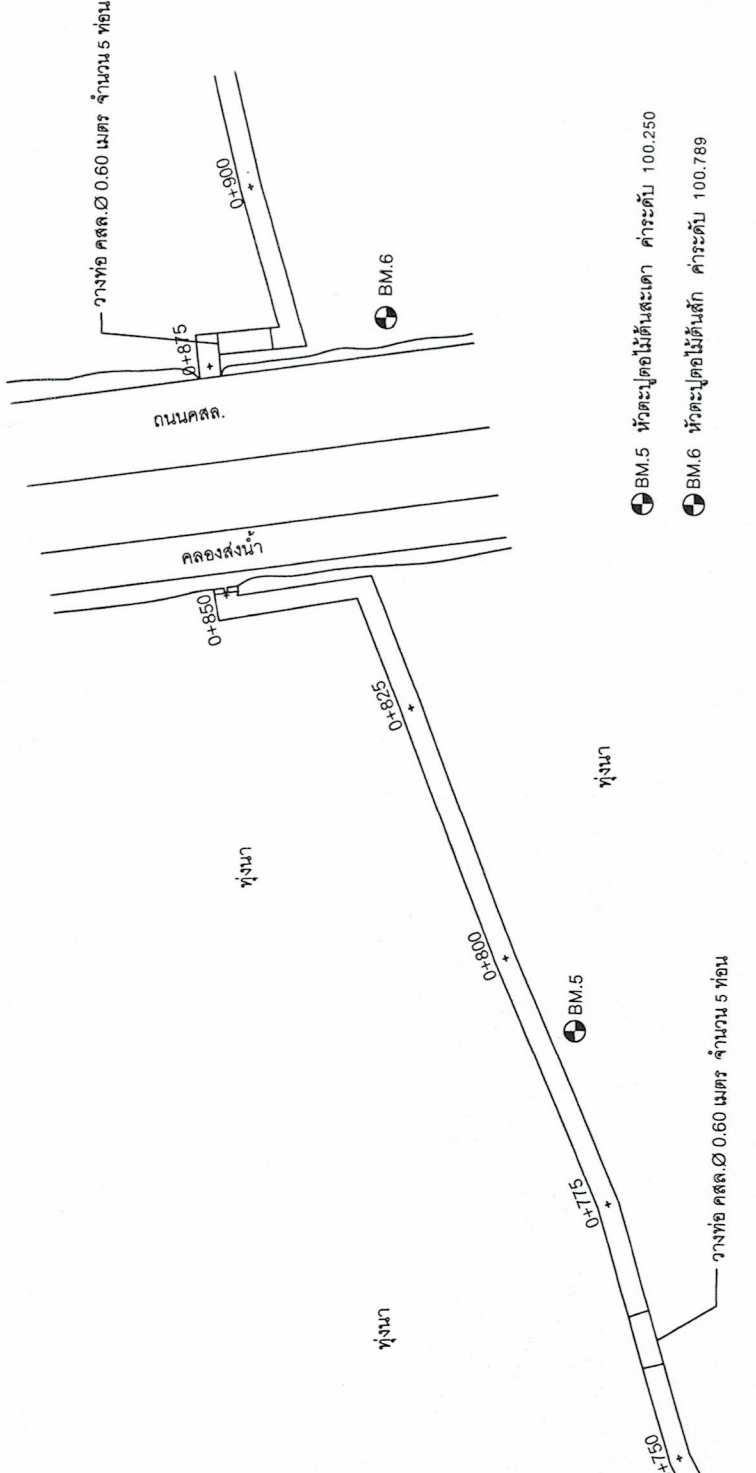
แสดงแบบ

แบบแปลน

แบบเลขที่

แผ่นที่





จำนวนแผ่น

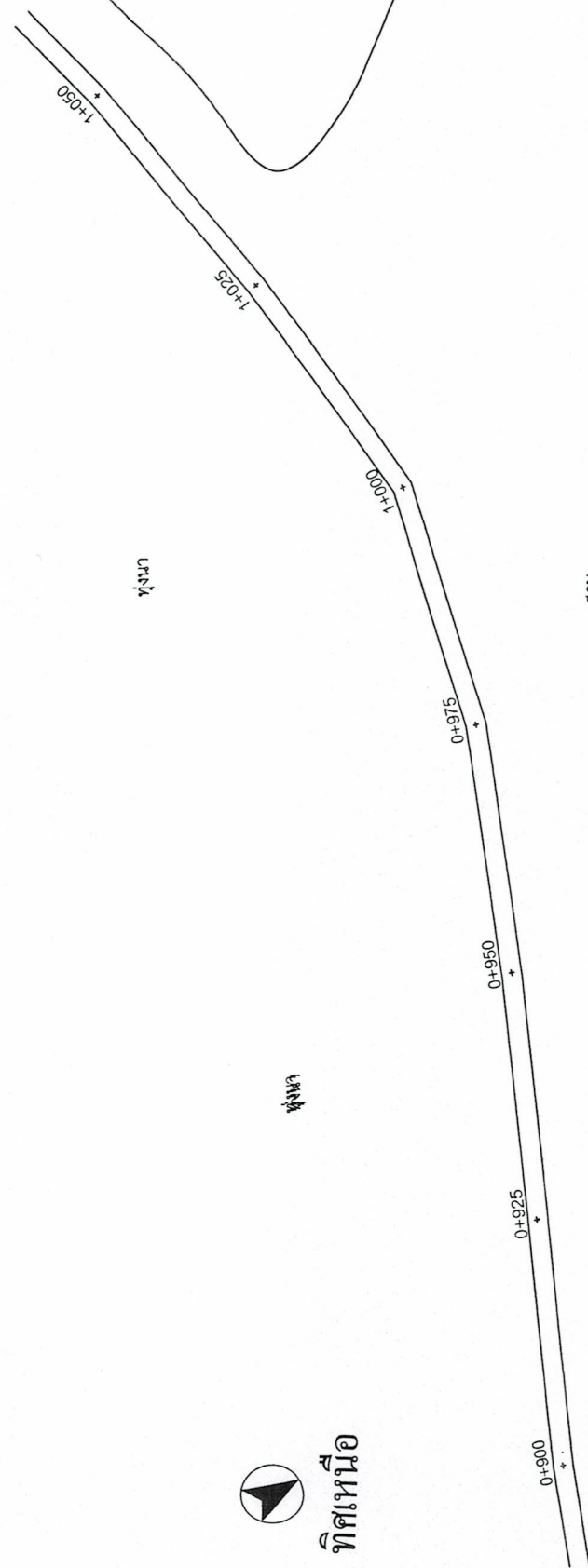


ทิศเหนือ





- BM.5 หัวตะปูดอนไม้ต้นสะเดา ค่าระดับ 100.250
- BM.6 หัวตะปูดอนไม้ต้นสัก ค่าระดับ 100.789

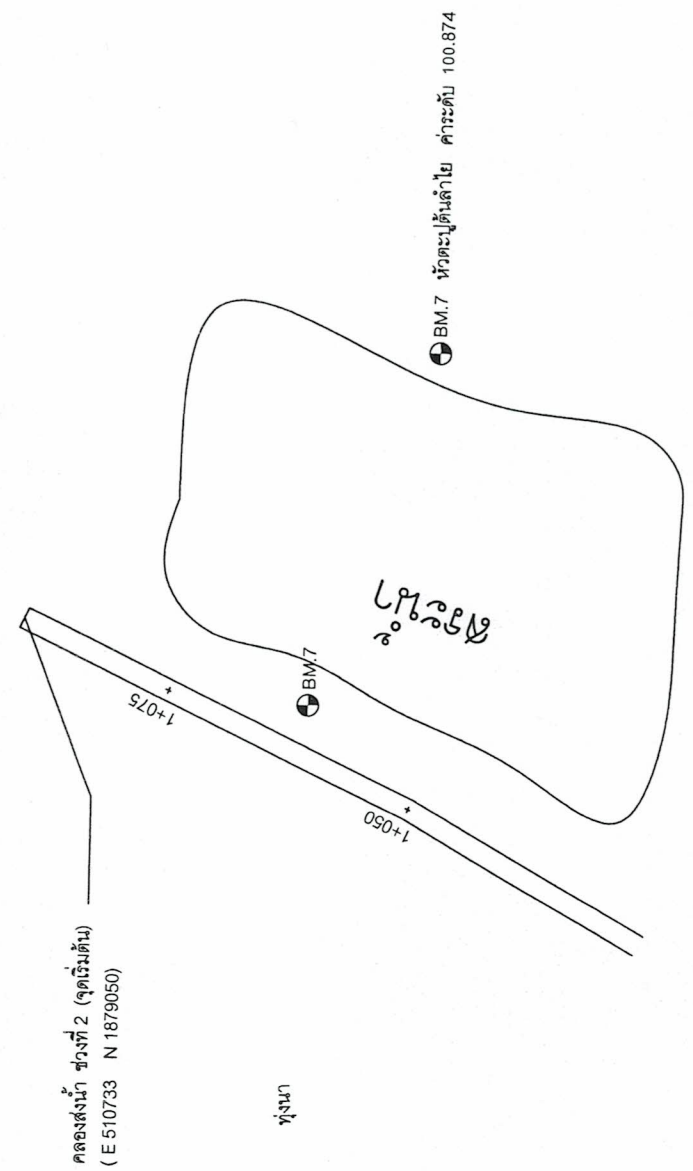
รูปตัดตามยาว	แนวตั้ง	
	1: 100	1: 500
คลองส่งน้ำ ช่วงที่ 2		
102.00		
101.00		
100.00		
99.00		
98.00		
97.00		
ระดับดินเดิม	99.115	99.088
ระดับกันคลอง	99.124	99.162
STA. 0+750	0+775	0+800
	0+825	0+850
	0+875	0+900

อบต.ตากตก	
โครงการ ปรับปรุงสถานีสูบน้ำด้วยไฟฟ้า เพิ่มขนาดคลองส่งน้ำ	
สถานที่ดำเนินการ หมู่ที่ 1 ตำบลตากตก อ.บ้านตาก จ.ตาก	
เขียนแบบ	
(นายปิยฤทธิ์ ภาคเทพย์) นายช่างโยธาชำนาญงาน	
ตรวจออกแบบ	
(นายอนันต์ พันธุ์ เครือตา) ผู้อำนวยการกองช่าง	
เห็นชอบ	
(นางชนันต์ดา มั่นเมือง) ผ.อ.กองคลัง วิศวกรรมกรรมแทน ปลัด อบต.ตากตก	
อนุมัติ	
(นายสุทธเกษม โคตรอน) นายก อบต.ตากตก	
แสดงแบบ	
แบบแปลน	
แบบเลขที่	
แผ่นที่	จำนวนแผ่น



รูปตัดตามยาว	แนวตั้ง 1: 100	แนวนอน 1: 500
102.00		
101.00		
100.00		
99.00		
98.00		
97.00		
ระดับดินเดิม	99.431	99.166
ระดับกันคลอง	99.144	99.192
STA. 0+900	0+925	1+000
	0+950	1+025
	0+975	1+050





อบต.ตากตก	
โครงการ ปรับปรุงสถานีสูบน้ำด้วยไฟฟ้า เพิ่มขนาดคลองส่งน้ำ	
สถานที่ดำเนินการ หมู่ที่ 1 ตำบลตากตก อ.บ้านดง จ.ตาก	
เขียนแบบ	
(นายปริญญ์ ภาคะเวทย์) นายช่างโยธาชำนาญงาน ตรวจชอบ	
เห็นชอบ	
(นางชนัดดา มั่นเมือง) ผ.กองคลัง รักษาการภ.ภ.น ปลัด อบต.ตากตก	
อนุมัติ	
(นายสุเทพสม โดสอม) นายก อบต.ตากตก	
แสดงแบบ	
แบบแปลน	
แบบเลขที่	
แผ่นที่	จำนวนแผ่น

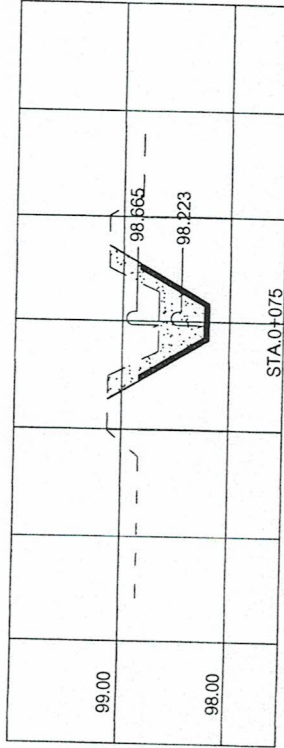
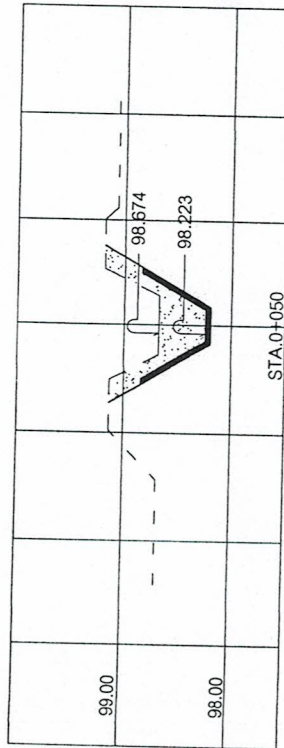
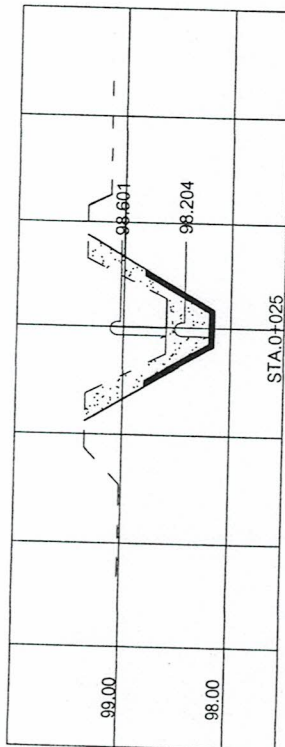
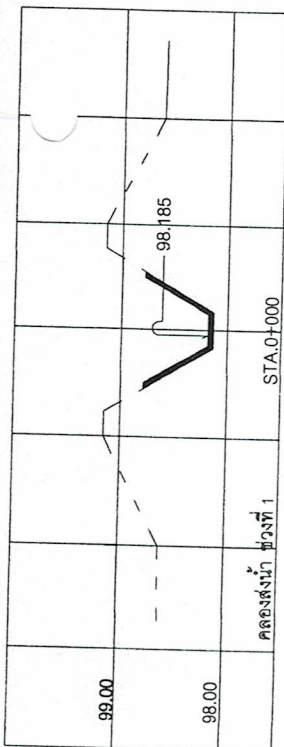
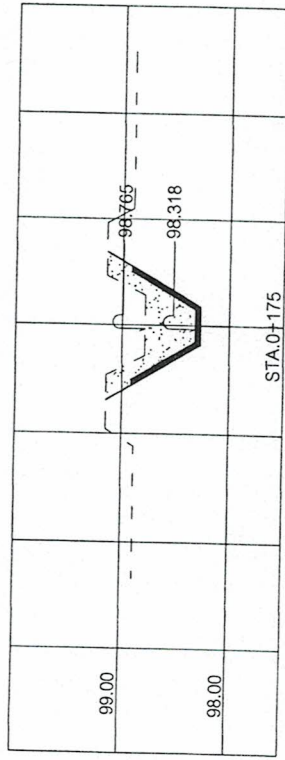
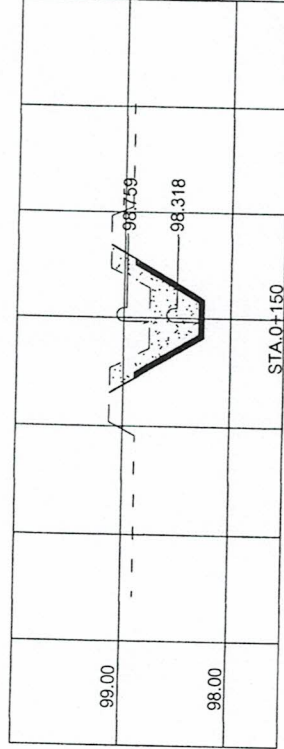
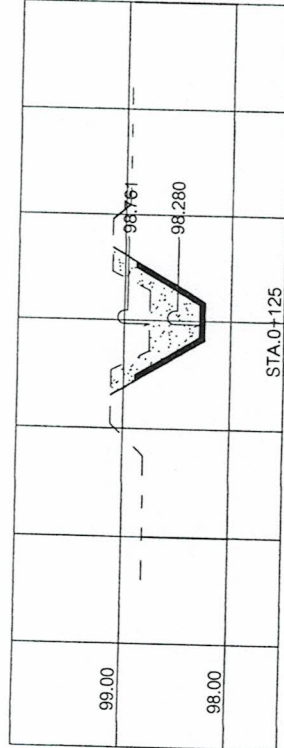
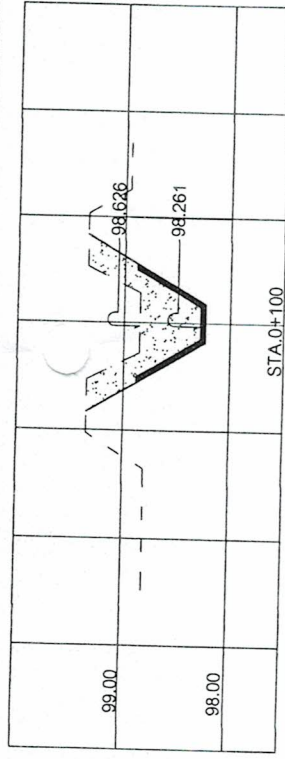


ทิศเหนือ







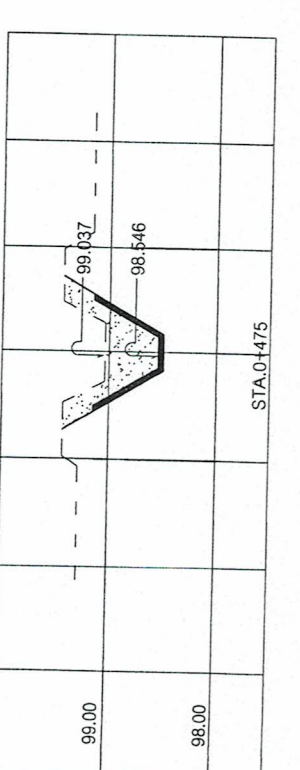
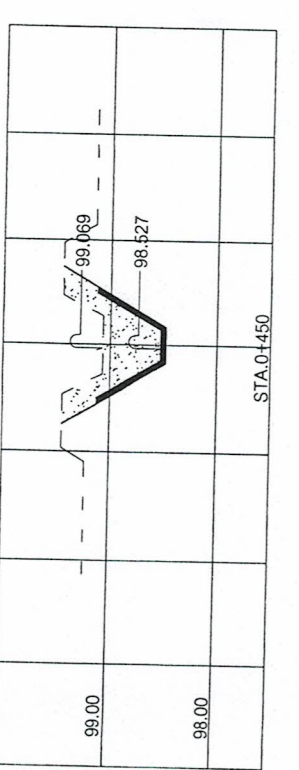
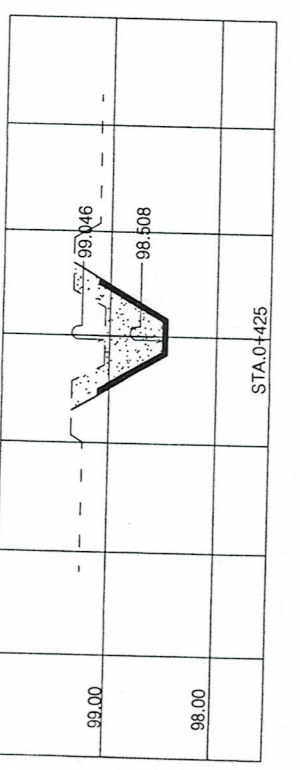
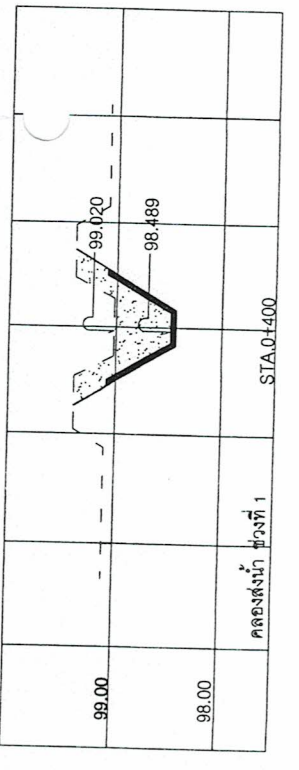
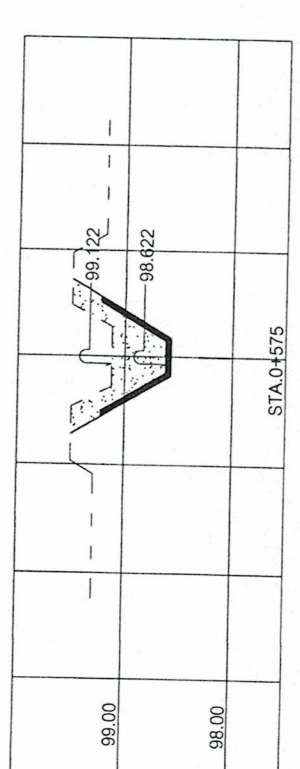
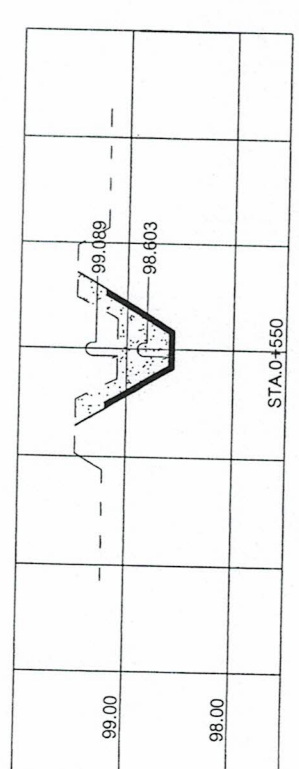
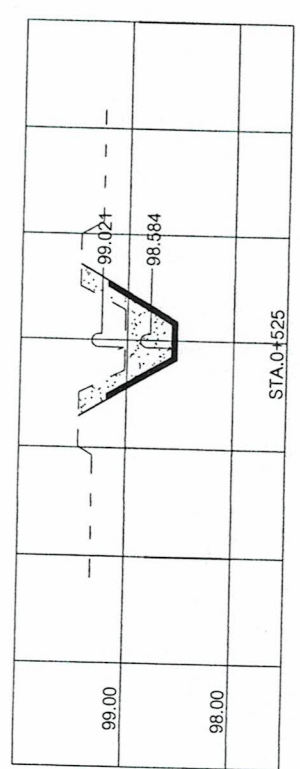
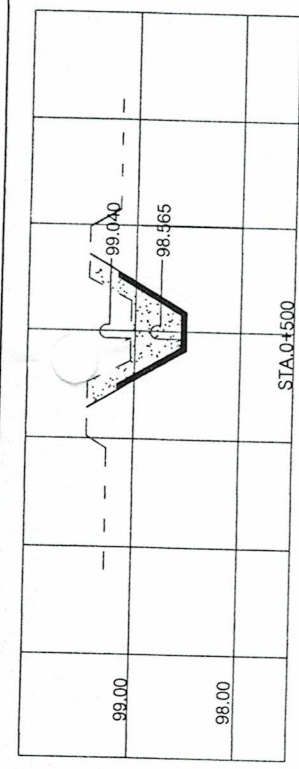
รูปตัดตามยาว	แนวตั้ง 1:100	แนวนอน 1:500
คลองส่งน้ำ ช่วงที่ 2		
102.00		
101.00		
100.00		
99.00		
98.00		
97.00		
ระดับดินเดิม	99.031	99.262
ระดับกันคลอง	99.224	99.262
STA. 1+050		1+075

อบต.ตาตก	
โครงการ	เพิ่มขนาดคลองส่งน้ำ
สถานที่ดำเนินการ	หมู่ที่ 1 ตำบลตาตก อ.บ้านตาตก จ.ตาก
เขียนแบบ	
(นายปิยะฤทธิ์ ภาคเจริญ) นายช่างโยธาชำนาญงาน	ตรวจชอบ
(นายชนพัฒน์ เครือต) ผู้อำนวยการกองช่าง	
เห็นชอบ	
(นางชนันดา มั่นเมือง) ผอ.กองคลัง ราชอาณาจักรมหานพ	ปลัด อบต.ตาตก
อนุมัติ	
(นายสุเชษภม โดศลอม) นายก อบต.ตาตก	แสดงแบบ
แบบแปลน	
แบบเลขที่	
แผ่นที่	จำนวนแผ่น



รูปตัดตามขวาง 1:50

อบต.ตากตก	
โครงการ	เพิ่มขนาดคลองส่งน้ำ
สถานที่ดำเนินการ	หมู่ที่ 1 ตำบลตากตก อ.บ้านตาก จ.ตาก
เขียนแบบ	
(นายปวิฤทธิ์ ภาคเทพย์)	นายช่างโยธาชำนาญงาน
ตรวจชอบ	
(นายธนพัฒน์ เครือตอก)	ผู้อำนวยการกองช่าง
เห็นชอบ	
(นางชนัดดา มั่นเมือง)	ผอ.กองคลัง รักษาการผอ.ทพ.
อนุมัติ	
(นายสุเทพชม โสสอน)	นายก อบต.ตากตก
แสดงแบบ	แบบแปลน
แบบเลขที่	
แผ่นที่	จำนวนแผ่น



รูปตัดตามขวาง 1:50

อบต.ตากตก

โครงการ

เพิ่มขนาดคลองส่งน้ำ

สถานที่ดำเนินการ
หมู่ที่ 1 ตำบลตากตก
อ.บ้านตาก จ.ตาก

เขียนแบบ



(นายปิยะกร ภาคเทย์)
นายช่างโยธาชำนาญงาน

ตรวจสอบ



(นายธนวัฒน์ เครือต)
ผู้อำนวยการกองช่าง

เห็นชอบ



(นางชนิดดา มั่นเมือง)
ผ.กองคลัง วิทยากรจากแทน
ปลัด อบต.ตากตก

อนุมัติ



(นายสุภเกษม โคสอน)
นายก อบต.ตากตก

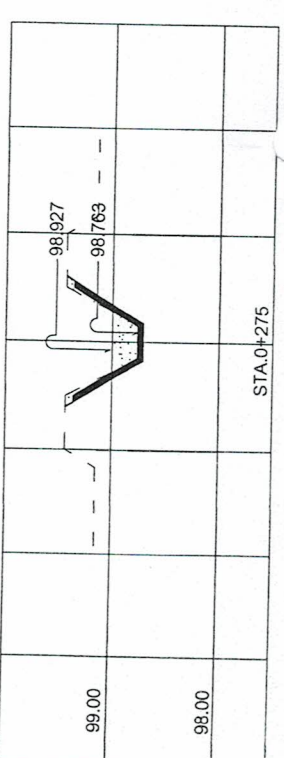
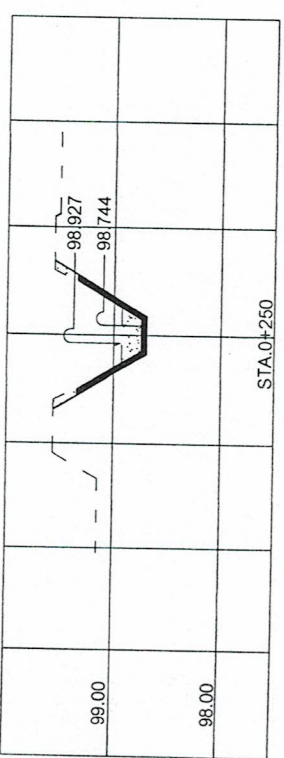
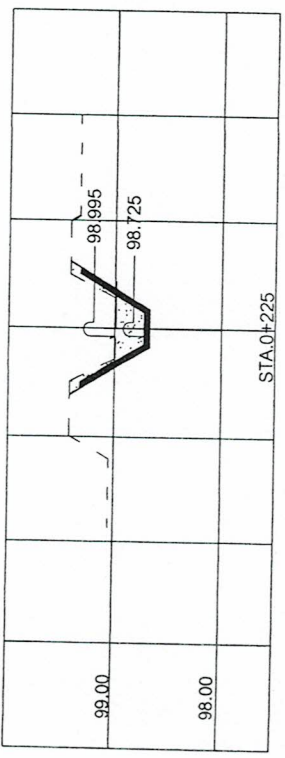
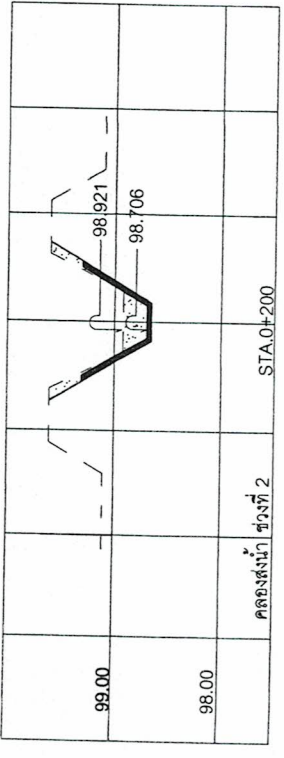
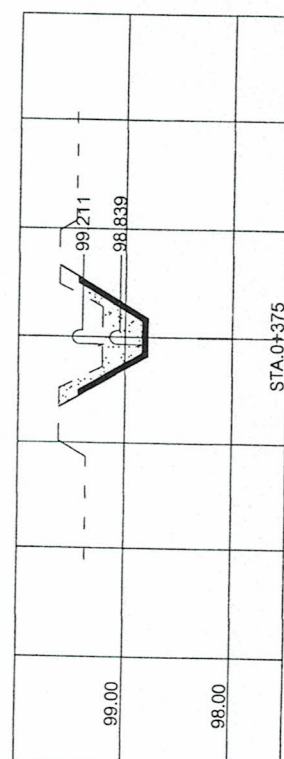
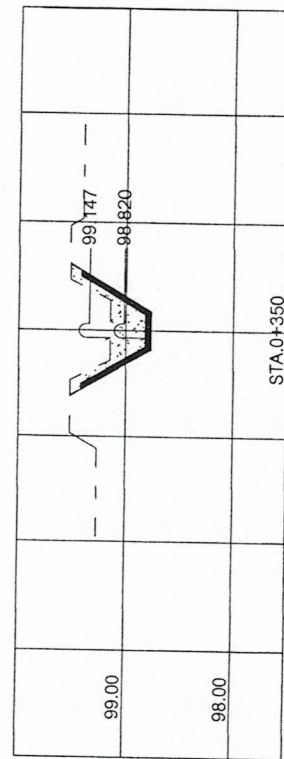
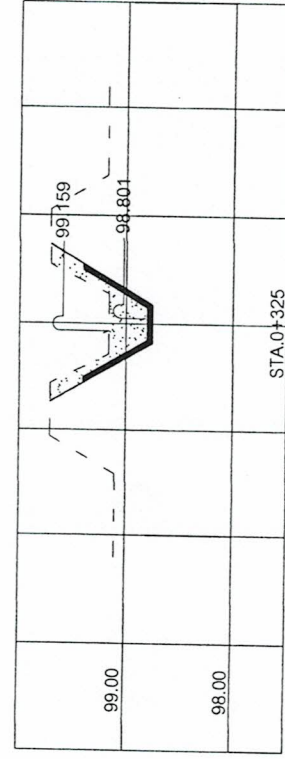
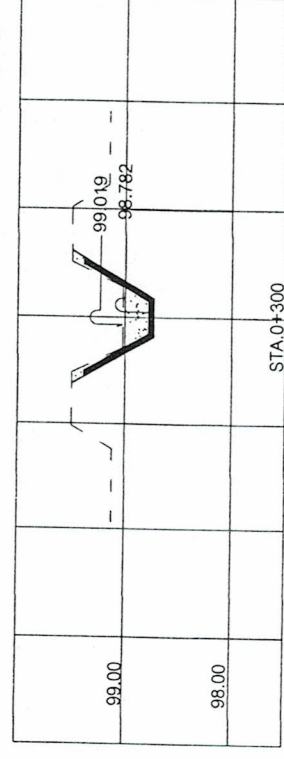
แสดงแบบ

แบบแปลน





แบบเลขที่

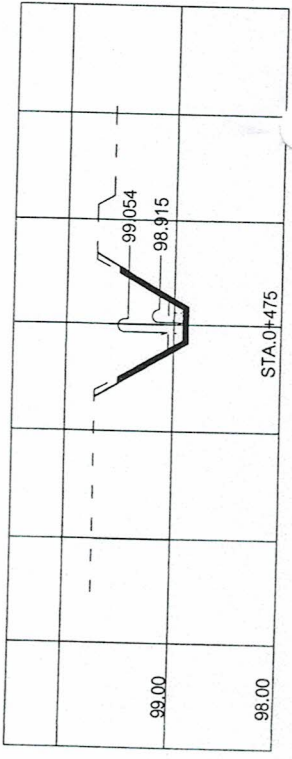
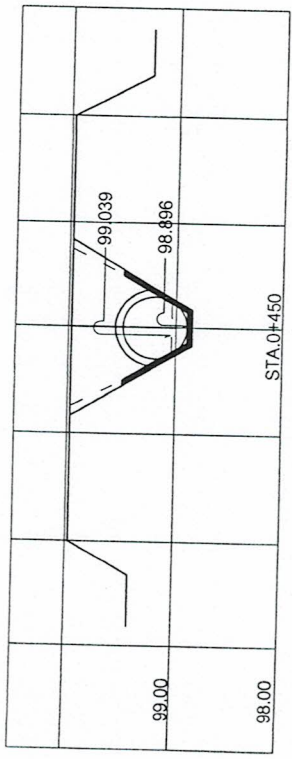
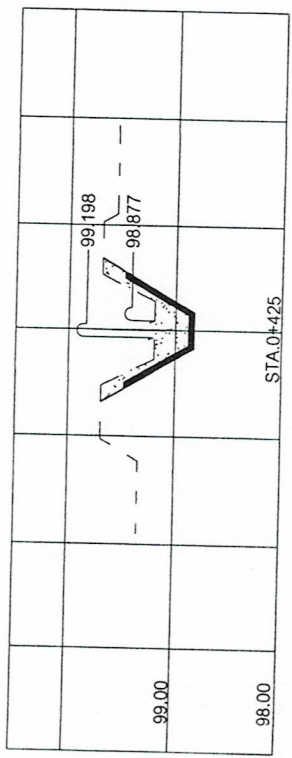
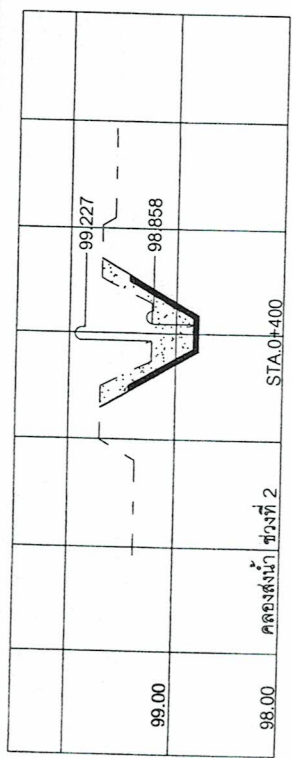
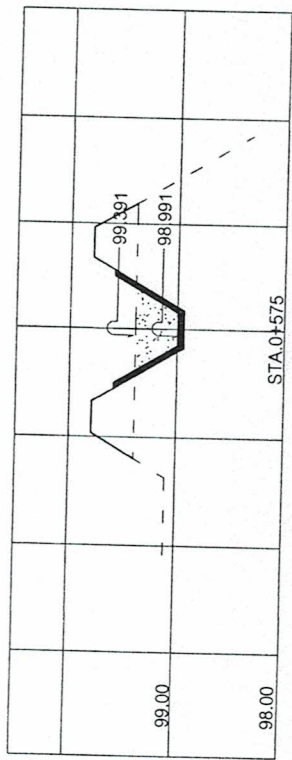
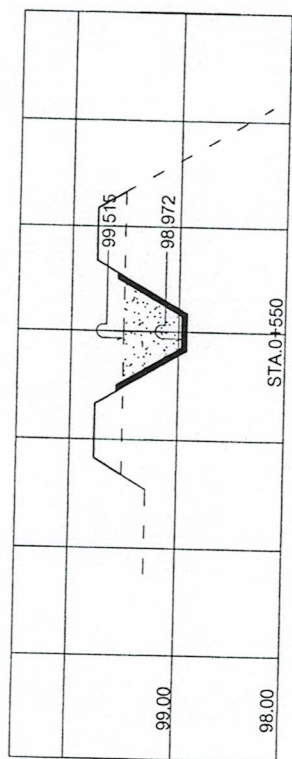
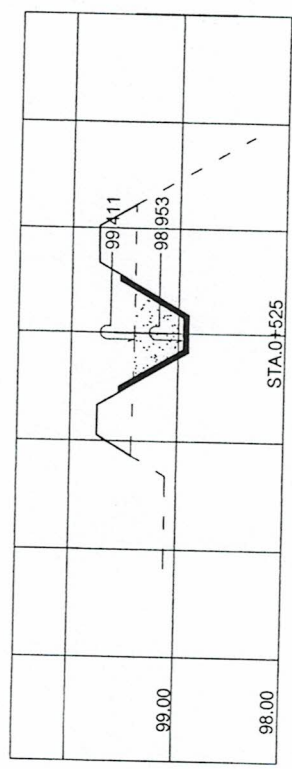
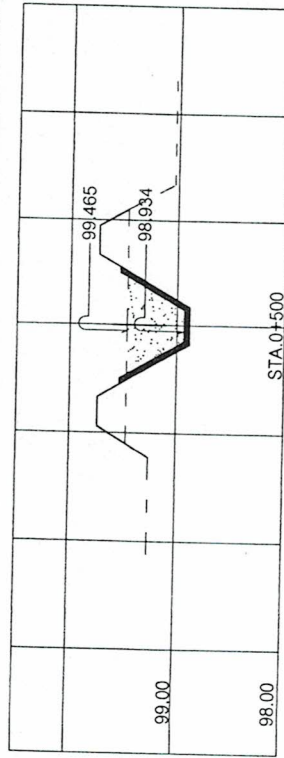
แผนที่

จำนวนแผ่น







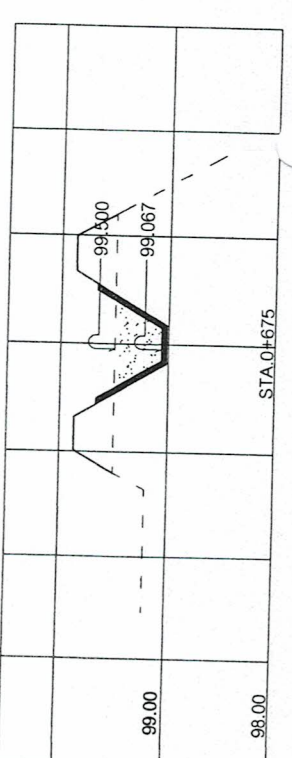
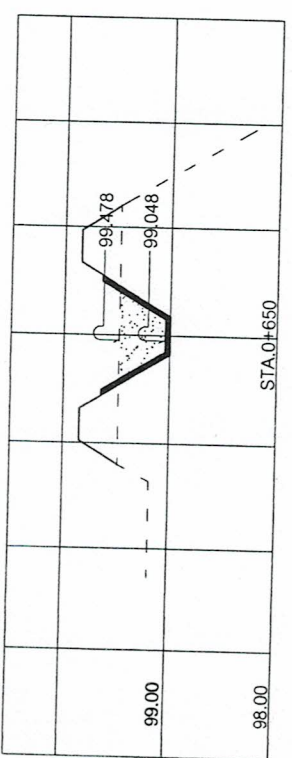
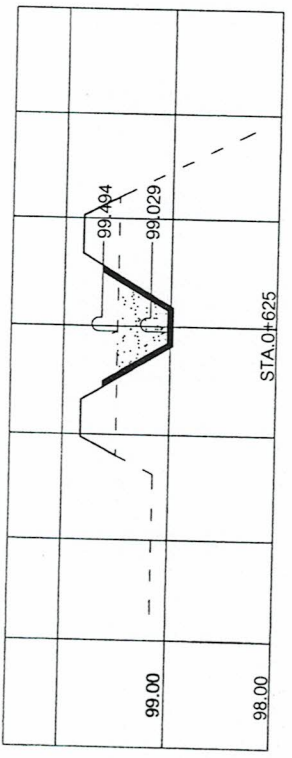
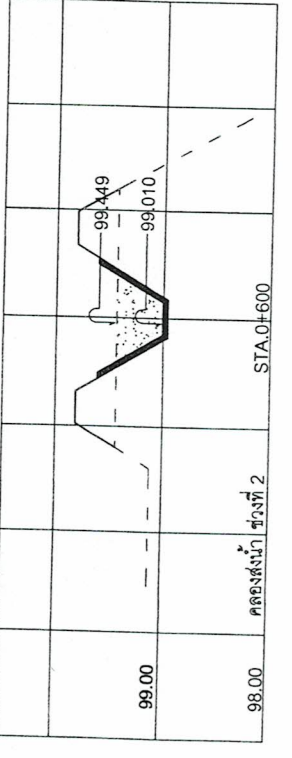
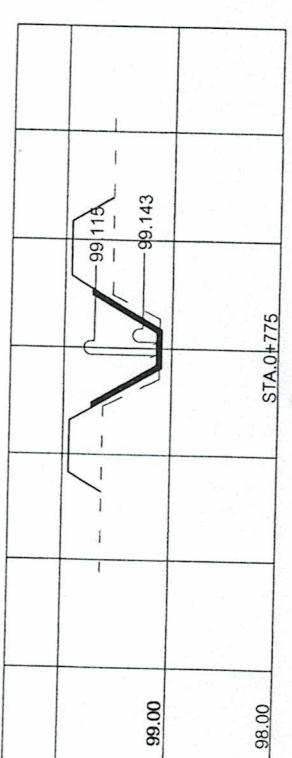
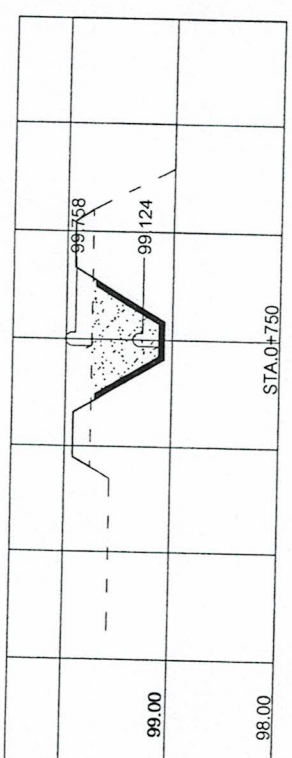
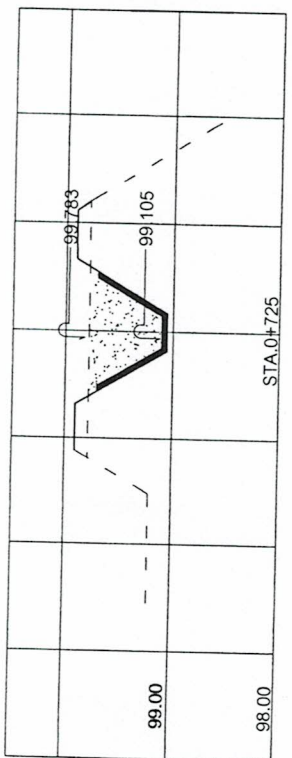
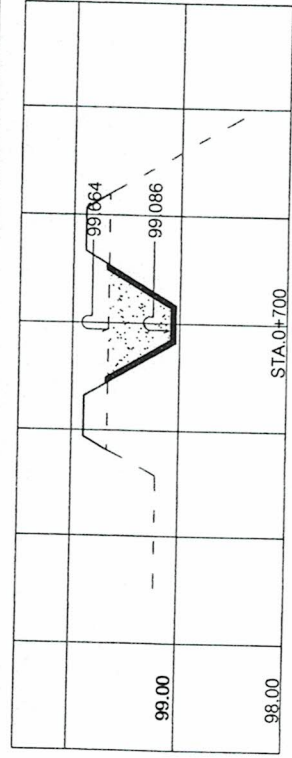
รูปตัดตามขวาง 1:50

อบต.ตาตึก	
โครงการ	เพิ่มขนาดคลองส่งน้ำ
สถานที่ดำเนินการ	หมู่ที่ 1 ตำบลตาตึก อ.บ้านดง จ.ตาก
เขียนแบบ	
(นายปิยฤทธิ์ ภาคะเวทย์) นายช่างโยธาชำนาญงาน	
ตรวจสอบ	
(นายธนพัฒน์ เครือต) ผู้อำนวยการกองช่าง	
เห็นชอบ	
(นางชนิตดา มั่นเมือง) ผอ.กองคลัง รักษาการฯ	
อนุมัติ	
(นายสุชเกษม โคตสอน) นายก อบต.ตาตึก	
แสดงแบบ	
แบบแปลน	
แบบเลขที่	
แผนที่	จำนวนแผ่น



รูปตัดตามขวาง 1:50

อบต.ตากตก	
โครงการ	
เพิ่มขนาดคลองส่งน้ำ	
สถานที่ดำเนินการ	หมู่ที่ 1 ตำบลตากตก
อ.บ้านตาก จ.ตาก	
เขียนแบบ	
(นายปิยะฤทธิ์ ภาคเวทย์)	นายช่างโยธาชำนาญงาน
ตรวจสอบ	
(นายชนพันธ์ เครือตาด)	ผู้อำนวยการกองช่าง
เห็นชอบ	
(นางชนนิตดา มั่นเมือง)	ผอ.กองคลัง รักษาการฯ แทน
ปลัด อบต.ตากตก	
อนุมัติ	
(นายสุขเกษม โคสอม)	นายก อบต.ตากตก
แสดงแบบ	
แบบแปลน	
แบบเลขที่	
แผ่นที่	จำนวนแผ่น



รูปตัดตามขวาง 1:50

